

Martigny nach Albertville


































20.05.2004

Seite: 1

von CH 1920 Martigny nach F 73200 Albertville

Dauer: 3:07 h; Strecke: 137,5 km; Kosten: EUR 34,37

Kraftstoffverbrauch: 7,5 l; ø 5,4 l/100 km; Benzinkosten: EUR 7,68

	Zeit	km	Beschreibung	Richtung	Delta
	09:45	0,0	CH 1920 Martigny	AE Martigny-Expo	0,1
	09:45	0,1	in Martigny geradeaus weiter auf Avenue de la Gare	AE Martigny-Expo	0,4
	09:46	0,4	einfahren in Kreisverkehr	AE Martigny-Expo	0,0
	09:46	0,5	1. Möglichkeit aus Kreisverkehr ausfahren auf 21/9\ Avenue des Neuvilles	AE Martigny-Expo	0,1
	09:46	0,6	einfahren in Kreisverkehr	AE Martigny-Expo	0,0
	09:46	0,6	2. Möglichkeit aus Kreisverkehr ausfahren auf 21\ Avenue des Neuvilles	AE Martigny-Expo	0,5
	09:47	1,2	einfahren in Kreisverkehr	AE Martigny-Expo	0,0
	09:47	1,2	2. Möglichkeit aus Kreisverkehr ausfahren auf 21\ Avenue des Neuvilles	AE Martigny-Expo	0,1
	09:47	1,3	am AE Martigny-Expo rechts abfahren auf 21/E27	Forclaz/Gd-St-Bernard	0,2
	09:47	1,5	geradeaus weiter auf 21/E27	Martigny-Bourg	2,5
	09:49	4,0	in Martigny-Croix einfahren in Kreisverkehr	Sommet-des-Vignes	0,0
	09:49	4,0	1. Möglichkeit aus Kreisverkehr ausfahren auf 203	Sommet-des-Vignes	7,3
	09:57	11,3	rechts abbiegen auf 203	La Forclaz	5,7
	10:02	17,0	in La Forclaz rechts abbiegen auf 203	Trient	8,6
			Alpenstraßen, Col de La Forclaz, 1527m, 12%, 0.33 km		
	10:11	25,6	an Grenze CH - F geradeaus weiter auf N506	Vallorcine	15,7
			Alpenstraßen, Col des Montets, 1461m, , 0.72 km		
	10:32	41,3	in Chamonix-Mont-Blanc einfahren in Kreisverkehr	Les Houches	0,0
	10:32	41,3	2. Möglichkeit aus Kreisverkehr ausfahren auf N506	Les Houches	2,4
	10:36	43,7	einfahren in Kreisverkehr	Les Houches	0,1
	10:37	43,7	2. Möglichkeit aus Kreisverkehr ausfahren auf N506\ Avenue Cachat le Géant	Les Houches	0,4
	10:38	44,2	halb links halten auf N506	Les Houches	0,9
	10:40	45,0	einfahren in Kreisverkehr	Les Houches	0,0
	10:40	45,1	1. Möglichkeit aus Kreisverkehr ausfahren auf Avenue de Courmayeur	Les Houches	0,4
	10:42	45,5	links abbiegen auf D243\Avenue Ravanel le Rouge	Les Houches	4,8
	10:54	50,3	links abbiegen auf D213	Les Houches	0,0
	10:54	50,4	rechts abbiegen auf D213	Les Houches	0,9
	10:56	51,3	in Les Houches links abbiegen auf D213	Servoz	1,6
	11:02	52,9	rechts abbiegen auf N205/E25	Servoz	4,0
	11:08	56,9	rechts abbiegen auf D13	Servoz	0,1
	11:08	57,0	rechts abbiegen auf D13	Servoz	0,3
	11:09	57,3	links abbiegen auf D13	Servoz	2,3
	11:12	59,6	in Servoz links abbiegen auf D13	AS Passy (22)	0,2
	11:13	59,8	links abbiegen auf D13\Avenue de la Gare	AS Passy (22)	0,6

Martigny nach Albertville

20.05.2004

Seite: 2

von CH 1920 Martigny nach F 73200 Albertville

Dauer: 3:07 h; Strecke: 137,5 km; Kosten: EUR 34,37

Kraftstoffverbrauch: 7,5 l; ø 5,4 l/100 km; Benzinkosten: EUR 7,68

	Zeit	km	Beschreibung	Richtung	Delta
➔	11:15	60,4	rechts abbiegen auf D13\Avenue de la Gare	AS Passy (22)	0,1
➔	11:15	60,5	geradeaus weiter auf N205/E25	Genève/Annecy	5,9
➔	11:22	66,4	bei AS Passy (22) rechts abbiegen auf N205	Passy	0,2
↙	11:22	66,6	halb links halten auf N205	Le Fayet	0,8
↙	11:23	67,3	in Le Fayet links abbiegen auf D902\Route de Saint-Gervais	Saint-Gervais-les-Bains	4,2
🚩	11:28	71,5	bei F 74170 St Gervais les Bains	Demi-Quartier	0,2
↘	11:29	71,7	in Saint-Gervais-les-Bains halb rechts halten auf D909	Demi-Quartier	7,0
➔	11:36	78,8	einfahren in Kreisverkehr	Demi-Quartier	0,1
➔	11:36	78,9	2. Möglichkeit aus Kreisverkehr ausfahren auf N212\Route de Sallanches	Praz Sur Arly	3,2
➔	11:40	82,0	in Megève einfahren in Kreisverkehr	Praz-sur-Arly	0,1
➔	11:40	82,1	2. Möglichkeit aus Kreisverkehr ausfahren auf N212\Route d'Albertville à Sallanches	Praz-sur-Arly	0,0
↘	11:40	82,2	halb rechts halten auf N212	Praz-sur-Arly	0,1
➔	11:41	82,3	rechts abbiegen auf N212\Route d'Albertville à Sallanches	Praz-sur-Arly	0,1
➔	11:41	82,4	einfahren in Kreisverkehr	Praz-sur-Arly	0,1
➔	11:41	82,4	2. Möglichkeit aus Kreisverkehr ausfahren auf N212\Route d'Albertville à Sallanches	Praz-sur-Arly	0,5
➔	11:41	82,9	einfahren in Kreisverkehr	Praz-sur-Arly	0,1
↘	11:41	83,0	1. Möglichkeit aus Kreisverkehr ausfahren auf N212	Z.a. De Prariand	7,9
➔	11:51	90,9	geradeaus weiter auf D218A	Notre-Dame-de-Bellecombe	1,0
➔	11:52	91,9	geradeaus weiter auf D218B	Notre-Dame-de-Bellecombe	12,3
➔	12:08	104,3	rechts abbiegen auf D218B	bei F 73270 Villard sur Doron	0,0
➔	12:08	104,3	rechts abbiegen auf D218B	bei F 73270 Villard sur Doron	0,5
🚩	12:09	104,8	bei F 73270 Villard sur Doron	Les Saisies	6,8
📍			Alpenstraßen, Col des Saisies, 1633m, 12%, 0.03 km		
➔	12:19	111,7	rechts abbiegen auf D218E	Villard-sur-Doron	5,5
➔	12:25	117,1	rechts abbiegen auf D218E	Villard-sur-Doron	2,9
➔	12:28	120,0	rechts abbiegen auf D925	Villard-sur-Doron	7,8
➔	12:37	127,9	einfahren in Kreisverkehr	Venthon	0,0
➔	12:37	127,9	2. Möglichkeit aus Kreisverkehr ausfahren auf D925	Venthon	8,1
➔	12:47	136,1	in Albertville rechts abbiegen auf D925\Pont des Adoubes	F 73200 Albertville	0,2
➔	12:47	136,2	geradeaus weiter auf Rue Gambetta	F 73200 Albertville	0,2
↙	12:48	136,5	links abbiegen auf Rue Président Coty	F 73200 Albertville	0,3
➔	12:49	136,7	rechts abbiegen auf Rue Cl. Genoux	F 73200 Albertville	0,0

Martigny nach Albertville





20.05.2004

Seite: 3

von CH 1920 Martigny nach F 73200 Albertville

Dauer: 3:07 h; Strecke: 137,5 km; Kosten: EUR 34,37

Kraftstoffverbrauch: 7,5 l; \varnothing 5,4 l/100 km; Benzinkosten: EUR 7,68

	Zeit	km	Beschreibung	Richtung	Delta
	12:50	136,8	geradeaus weiter auf D63\Rue Felix Chautemps	F 73200 Albertville	0,3
	12:51	137,1	links abbiegen auf D63\Rue Felix Chautemps	F 73200 Albertville	0,4
	12:52	137,4	links abbiegen auf D63\Rue de la République	F 73200 Albertville	0,1
	12:52	137,5	F 73200 Albertville		0,0