

Rund um den Grand Canyon du Verdon



















20.05.2004

Seite: 1

von F 04120 Castellane nach F 04120 Castellane

Dauer: 2:42 h; Strecke: 140,2 km; Kosten: EUR 35,05

Kraftstoffverbrauch: 7,0 l; ø 5,0 l/100 km; Benzinkosten: EUR 7,22

	Zeit	km	Beschreibung	Richtung	Delta
	09:45	0,0	F 04120 Castellane	bei F 04120 Castellane/ Taloire	0,1
	09:45	0,1	in Castellane einfahren in Kreisverkehr	bei F 04120 Castellane/ Taloire	0,0
	09:45	0,1	1. Möglichkeit aus Kreisverkehr ausfahren auf D952	bei F 04120 Castellane/ Taloire	11,9
	09:59	12,0	bei F 04120 Castellane/Taloire	bei F 83840 Comps sur Artuby	0,0
	09:59	12,0	halb links halten auf D955	bei F 83840 Comps sur Artuby	15,6
	10:16	27,6	bei F 83840 Comps sur Artuby	Aiguines	0,1
	10:16	27,7	in Comps-sur-Artuby rechts abbiegen auf D71	Aiguines	37,0
	10:57	64,7	rechts abbiegen auf D19	bei F 83630 Aiguines	6,6
	11:05	71,3	rechts abbiegen auf D957	bei F 83630 Aiguines	0,0
	11:05	71,3	bei F 83630 Aiguines	La Palud-sur-Verdon	6,7
	11:12	78,1	rechts abbiegen auf D952	La Palud-sur-Verdon	16,9
	11:31	95,0	in La Palud-sur-Verdon rechts abbiegen auf D23	bei F 04120 La Palud sur Verdon	9,1
	11:44	104,1	bei F 04120 La Palud sur Verdon	bei F 04120 Rougon	9,5
	11:56	113,6	bei F 04120 Rougon	Castellane	3,0
	12:00	116,6	rechts abbiegen auf D952	Castellane	6,1
	12:06	122,6	rechts abbiegen auf D952	Castellane	17,4
	12:27	140,1	in Castellane einfahren in Kreisverkehr	F 04120 Castellane	0,1
	12:27	140,1	1. Möglichkeit aus Kreisverkehr ausfahren auf N85\ Route Napoléon	F 04120 Castellane	0,0
	12:27	140,2	F 04120 Castellane		0,0